




























































	Wohnbaufläche
	Gemischte Baufläche
	Gewerbliche Baufläche
	Gewerbegebiet
	Industriegebiet
	ohne Entwicklung
	Sondergebiet Zweck
	SO Bild Bildung
	SO Camp Camping
	SO FM Fachmarkt
	SO FH Funkhaus
	SO HS Hochschule
	SO Hotel Hotel
	SO Kur Kurgelände
	SO KF Kulturforum
	SO Künstlerhof Künstlerhof im vorhandenen Gebäudebestand
	SO PZ Pferdezentrum
	SO Rechenzentrum Rechenzentrum
	SO SB-WH/BuG SB-Warenhaus / Bau- Gartenmarkt
	SO Sp Sport
	SO Stadion Stadion
	SO SBZ Stadtbereichszentrum
	SO TP Technologiepark
	SO VM Verbrauchermarkt
	SO WGE Wassersport, Gastronomie und Erholung dienende Gebäude und Einrichtungen
	SO Woch Wochenendhausgebiet
	SO WmPfh Wohnen mit Pferdehaltung
	SO ZOO Zoo

	Flächen für den Gemeinbedarf
	Feuerwehr
	Kirche
	Krankenhaus
	Kultureller Zweck
	Schule
	Schutzbauwerk
	Sozialer Zweck
	Altenheim
	Jugendheim
	Justizvollzugsanstalt
	Kindergarten
	Militärische Einrichtung
	Sportlichen Zwecken dienende Gebäude und Einrichtungen / Sportanlagen
	Technisches Hilfswerk
	Verwaltung



	Autobahn oder Autobahnähnliche Straßen
	Sonstige überörtliche oder örtliche Hauptverkehrsstraßen
	Öffentliche Parkfläche
	Park und Ride - Anlage


	Flächen für Ver- und Entsorgung
	Ablagerung
	Abwasser
	Elektrizität
	Fernwärme
	Gas
	Mülldeponie / Abfall
	Pumpwerk
	Regenrückhaltebecken
	Wasser

	Grünflächen
	Parkanlage
	Spielbereich A
	Dauerkleingarten
	Friedhof
	Sportplatz
	Festplatz
	Golfplatz
	Reitsportanlage
	Veranstaltungsfläche
	Freibad
	Zeltplatz
	Maßnahme zum Schutz, zur Pflege und zur Entwicklung von Boden, Natur und Landschaft






	Wasserflächen
	Flächen für die Landwirtschaft
	Flächen für Wald
























Flächen für Maßnahmen zum Schutz, zur Pflege und zur Entwicklung von Boden, Natur und Landschaft

	Flächen für vorwiegend lineare und punktuelle Maßnahmen
	Flächen für vorwiegend flächenhafte Maßnahmen

	Konzentrationszone für Windenergieanlagen
---	---

Kennzeichnung, nachrichtliche Übernahmen u. Vermerke

	110kV Hochspannungsleitung ab 110kV
	Rf Richtfunk
	DN 700 Fernwasserleitung ab DN 700
	Gg5 Gasfernleitung
	154m ü. NN Hindernisfreie Fläche / Verkehrslandeplatz Münster-Telgte

	Naturschutzgebiet
	Landschaftsschutzgebiet
	Flächen mit besonderer Bedeutung für die Landwirtschaft
	Altlast- / Verdachtsfläche < 1 ha
	Altlast- / Verdachtsfläche > 1 ha
	Wasserschutzgebiet Zone I
	Wasserschutzgebiet Zone II
	Wasserschutzgebiet Zone III
	Überschwemmungsgebiet
	Flächen für potenzielle Gewässerentwicklung und Retention
	DEK Dortmund-Ems-Kanal
	Hafen
	Regenwasserrückhaltebecken mit ständigem oder wechselndem Wasserstand
	Fläche für Abgrabungen
	Fläche für Aufschüttungen
	Fläche für Bahnanlagen
	Bahnhof / Haltepunkt
	Hubschrauberlandeplatz
	Sendemast / -turm
	SSP Siedlungsschwerpunkt
	Begrenzungslinie Siedlungsschwerpunkt
	Änderungsbereich im Verfahren
	Stadtgrenze